WINTERWANDERKARTE
CARTA ESCURSIONISTICA INVERNALE
WINTER HIKING MAP
3 ZINNEN DOLOMITES

Naturpark Fanes Sennes Prags
Parco Naturale Fanes Senes Braies

Naturpark Drei Zinnen
Parco Naturale Tre Cime

Parco Naturale delle Dolomiti d'Ampezzo

Olang - Valdaora
Welsberg Monguelfo
Niederdorf Villabassa
Toblach Dobbiaco
Innichen San Candido
Sexten Sesto
Schmieden Ferrara
St.Veit S.Vito
Moos Bagni di Moso
Misurina

Maßstab/scala/scale 1: 40 000
1 km

© H. Kammerer

LEGENDE / LEGENDA / KEY

LEGENDE	LEGENDA	KEY
Information	Informazioni	Information
Parkplatz	Parcheggio	Parking
Bus-Haltestelle	Fermata bus	Bus stop
Camping	Campeggio	Campsite
Einkehrmöglichkeit (ganzjährig)	Punto di ristoro (tutto l'anno)	Inn (all year round)
Einkehrmöglichkeit (nur Winter)	Punto di ristoro (solo inverno)	Inn (only winter)
Einkehrmöglichkeit (nur Sommer)	Punto di ristoro (solo estate)	Inn (only summer)
Schutzhütte (ganzjährig)	Rifugio (tutto l'anno)	Refuge (all year round)
Schutzhütte (nur Sommer)	Rifugio (solo estate)	Refuge (only summer)
Burg	Castello	Castle
Burgruine	Castello-rudere	Castle-ruins
Winterwanderweg	Escursione invernale	Winter walkway
Pistenüberquerung	Incrocio con pista	Crossing ski run
Schneeschuhweg	Itinerario con ciaspole	Snowshoe track
Schneeschuh- & Winterwanderweg	Ciaspolate e escursioni invernali	Snowshoe and winter hike
Skiwanderweg	Itinerario di sciescursionismo	Ski trekking
Rodelweg	Pista slittini	Toboggan run
Hauptstraße	Strada principale	Major road
Nebenstraße	Strada secondaria	Secondary road
Wirtschaftsweg	Strada campestre	Country road
Bahnlinie Bahnhof	Stazione ferroviaria	Railway Station
Naturparkgrenze	Confine di parco naturale	Border of natural park
Staatsgrenze	Confine di stato	National border

SOS 112

drei-zinnen.info/winterhike
drei-zinnen.info/sledging

TOBLACH | DOBBIACO
Tel. +39 0474 972132
info@dobbiaco.info
info@toblach.info

INNICHEN | SAN CANDIDO
Tel. +39 0474 913149
info@innichen.it
info@sancandido.info

PRAGSERTAL | VALLE DI BRAIES
Tel. +39 0474 746866
info@pragsertal.info
info@valledibraies.info

SEXTEN | SESTO
Tel. +39 0474 710310
info@sexten.it
info@sesto.it

NIEDERDORF | VILLABASSA
Tel. +39 0474 745136
info@villabassa.it
info@navdorf.it

3 ZINNEN DOLOMITES

SÜDTIROL

SÜDTIROL

3 ZINNEN DOLOMITES

WINTERWANDERN
SCHNEESCHUHWANDERN
& RODELN

Escursioni invernali, ciaspolate e slittino
Winter hiking, snowshoeing and sledging

Schneeschuhwandern · Ciaspolate · Snowshoeing

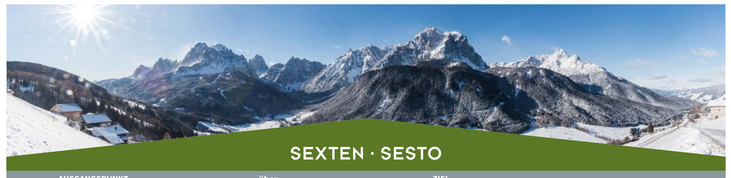

SEXTEN · SESTO

AUSGANGSPUNKT PUNTO DI PARTENZA STARTING POINT	über attraverso via	ZIEL PUNTO D'ARRIVO WALKING DESTINATION				
Sexten/Sesto	Alte Säge/Vecchia Segheria	**Dreischusterhütte/Rifugio Dreischuster hut**	2,5 h	300 m	1626 m	105
Kreuzbergpass/Passo Monte Croce		**Seikofel/Monte Covolo**	3,5 h	310 m	1908 m	131,132
Signaue		**Rotwandwiesen/Prati di Croda Rossa meadows**	2 h	450 m	1900 m	Rotwand Croda Rossa
Kreuzbergpass/Passo Monte Croce	Bärensee/Lago d'orso/Bärensee lake	**Schussriedl/cima dei collesei peak**	3,5 h	350 m	1972 m	124
Kreuzbergpass/Passo Monte Croce	Nemesalm/Malga Nemes alp	**Pfandleck**	4,5 h	400 m	2180m	13

INNICHEN · SAN CANDIDO

AUSGANGSPUNKT PUNTO DI PARTENZA STARTING POINT	über attraverso via	ZIEL PUNTO D'ARRIVO WALKING DESTINATION				
Innichen / San Candido		**Wildbad Innichen / Bagni di San Candido bath**	45 min	158 m	1333 m	7
Innichen / San Candido	Wildbad Innichen / Bagni di San Candido bath	**Jora Hütte / Rifugio Jora hut**	1,5 h	135 m	1310 m	7, 8A
Innichen / San Candido	Wildbad Innichen / Bagni di San Candido bath	**Bergstation / stazione a monte / mountain station Haunold / Monte Baranci**	2 h	324 m	1500 m	7
Winnebach / Prato Drava Gasthof Jaufen		**Silvesterkapelle / Cappella San Silvestro chapel**	2,5 h	340 m	1800 m	3, 1A
Stauderhof / Maso Stauderhof farm		**Silvesterkapelle / Cappella San Silvestro chapel**	2,5 h	363 m	1800 m	3, 1A
Innichen / San Candido		**Waldkapelle / Cappella del bosco chapel**	2,5 h	373 m	1548 m	4-5
Innichen / San Candido	Waldkapelle / Cappella del bosco chapel	**Jägerhütte / Baita del Cacciatore hut**	4 h	695 m	1870 m	4-5
Innichen / San Candido	Waldkapelle / Cappella del bosco chapel - Jägerhütte / Baita del Cacciatore hut	**Sexten/Sesto**	5,5 h	695/866 m	1870 m	4-5,2



TOBLACH · DOBBIACO

AUSGANGSPUNKT PUNTO DI PARTENZA STARTING POINT	über attraverso via	ZIEL PUNTO D'ARRIVO WALKING DESTINATION				
Staatsstraße Toblach/strada statale Dobbiaco/ state road (SS51)		**Baumgartner Kaser**	2 h	345 m	1606 m	28B, 28
Wahlen/Valle San Silvestro valley		**Lachwiesenhütte/Rifugio Lachwiesen hut**	2 h	372 m	1690 m	/
Ratsberg/Monte Rota	Römerweg/Via die Romani/Roman-path	**Mellaten/Melate**	3 h	300 m	1601 m	41, 7A
Straße/strada/road Misurina (S48/49)		**Popenatal/Val Popena valley**	3 h	761 m	2100 m	222
Restaurant/Ristorante Genzianella (Misurina)		**Monte Piano/Monte Piana**	2 h	550 m	2325 m	122, 3
Drei-Zinnen Blick/Landro / Vista Tre Cime view/ Landro		**Rienztal/Valle della Rienza valley**	2 h	250 m	1656 m	102
Weiler Rienz/località Rienza district		**Suisriedl/Passo Suis**	2 h	700 m	1953 m	16A, 16
Frondeigen/Franadega		**Golfen/Monte Calvo**	3 h	843 m	2493 m	24
Kandellen/Gandelle		**Bonnerhütte (im Winter geschlossen)/ Rifugio Bonner hut (chiuso in inverno)**	3 h	745 m	2340 m	25
Mellaten/Melate	Ratsberg/Monte Rota - Stadlern/Fienili - Frondeigen/Franadega - Frühling-Winter-Runde/giro primavera-inverno/Spring-winter-circuit	**Mellaten/Melate**	4 h	355 m	1650 m	7A, 41, 60

NIEDERDORF · VILLABASSA

AUSGANGSPUNKT PUNTO DI PARTENZA STARTING POINT	über attraverso via	ZIEL PUNTO D'ARRIVO WALKING DESTINATION				
Niederdorf /Villabassa		**Altschluderbach / Carbonin Vecchia**	1 h	80 m	1230 m	27
Niederdorf /Villabassa	Eggerberg / Montecosta	**Lana**	1,5 h	185 m	1337 m	/
Niederdorf /Villabassa		**Stöckl**	1,5 h	190 m	1346 m	/
Niederdorf /Villabassa	Spannewiesele/Kalkbrünndl	**Niederdorf**	1,5 h	192 m	1342 m	/
Niederdorf /Villabassa		**Putzalm / Malga Putz hut**	2 h	590 m	1743 m	15

PRAGS · BRAIES

AUSGANGSPUNKT PUNTO DI PARTENZA STARTING POINT	über attraverso via	ZIEL PUNTO D'ARRIVO WALKING DESTINATION				
St. Veit/San Vito		**Wöggenalm/Malga Wöggen hut**	1,5 h	230 m	1627 m	20A
Brückele/Ponticello		**Altprags/Braies Vecchia, Skilifte Kameriot/ impianti sci „Kameriot" ski lifts**	45 min	100 m	1.500 m	
Altprags/Braies Vecchia		**Putzalm/Malga Putz hut**	2 h	350 m	1.743 m	15
Altprags/Braies Vecchia	Astspitz	**Neuprags/Braies Nuova**	3 h	500 m	1.730 m	
Plätzwiese/Prato Piazza		**Strudelkopf/Monte Specie**	2 h	300 m	2.307 m	34
Prato Piazza high plateau						
Prager Wildsee/Lago di Braies		**Kaserhütte/Malga Kaser hut**	2 h	440 m	1.937 m	20
Prager Wildsee/Lago di Braies						
Prager Wildsee/Lago di Braies	Altkasern/Casera Vecchia	**Jägerhütte/Baita del Cacciatore hut**	2 h	250 m	1.751 m	19
Prager Wildsee lake						
Brückele/Ponticello		**Rossalm/Malga Rossalm hut**	3 h	660 m	2.164 m	4

HIGHLIGHT-TOURS

Schneeschuhwandern · Ciaspolate · Snowshoeing



Auf zu den Drei Zinnen
Unter den Füßen knirscht der Schnee bei jedem Schritt und unterbricht die Stille. Die Schneekristalle glitzern in der Sonne. Mit den Schneeschuhen wandern scheint ganz besondere Momente. Auf der Wanderung von der Fischleinbodenhütte zu den Drei Zinnen gibt es reichlich davon. Im freien Gelände geht es über das Altensteintal bis zur Dreizinnenhütte, die zu den beliebtesten Wanderzielen der Gegend gehört. Eine unvergessliche Tour, die wöchentlich von den Berg- und Skiführern der Alpinschule angeboten wird.

Le Tre Cime vi aspettano
La neve scricchiola sotto i piedi a ogni passo e rompe il silenzio. I cristalli di neve brillano al sole. Le ciaspolate regalano momenti davvero speciali. Ne vivrete molti durante l'escursione al Rifugio Piano Fiscalina sotto le Tre Cime. Il percorso attraversa la Valle Sassovecchio fino al Rifugio Locatelli, una delle mete escursionistiche più apprezzate della zona. Un tour indimenticabile offerto settimanalmente dalle guide alpine e sciistiche della Scuola di alpinismo.

Up on the Three Peaks
The snow creaks under your feet at every step, breaking the silence. Snow crystals glitter in the sun. Snowshoeing is a really special experience. You'll have the chance to enjoy it on a hike up to the Fischleinbodenhütte under the Three Peaks. The route takes you through the Altensteintal to the Dreizinnenhütte, one of the most popular hiking destinations in the area. This unforgettable hike is led by the alpine and ski guides of the School of Mountaineering, and available once a week.

AUSGANGSPUNKT · PUNTO DI PARTENZA · STARTING POINT	ZIEL · PUNTO D'ARRIVO · WALKING DESTINATION				
Fischleinbodenhütte	**Drei Zinnen**	6 h	1000 m	/	/

Faszination Innerfeldtal
Erholsam. Es braucht nur ein Wort, um diese Tour zu beschreiben. Kein Wunder, geht es ja auch an einem der schönsten Punkte von Innichen los. Das Innerfeldtal ist seit jeher Naherholungszone und wird im Winter zu einem noch besonderen Ort. Durch unberührten Naturschnee durch das Tal, links und rechts ragen die Berge der Sextner Dolomiten auf und rahmen den Weg ein. Mit vielen Eindrücken erreicht man den Talboden.

Il fascino di Val Campo di Dentro
Relax. Basta una sola parola per descrivere questo tour. Non c'è da stupirsi, visto che si tratta di uno dei punti più incantevoli di San Candido. La Val Campo di Dentro è sempre stata un'area ricreativa e in inverno diventa un luogo ancora più speciale. Attraverso la neve candida e incontaminata della valle, tutt'intorno le montagne delle Dolomiti si ergono maestose e fanno da cornice al sentiero. Raggiungerete il fondovalle ammirando viste magnifiche.

The charm of Innerfeldtal valley
Relaxation. The word „charm" just sums up this hike. Indeed, it is one of the most enchanting places around Innichen. Innerfeldtal valley has always attracted hikers and in winter it becomes an even more special place. The trail is framed by the majestic peaks of the Dolomites, rising above the pristine whiteness of the valley. You can enjoy magnificent views as you make your way to the valley floor.

AUSGANGSPUNKT · PUNTO DI PARTENZA · STARTING POINT	ZIEL · PUNTO D'ARRIVO · WALKING DESTINATION				
Innerfeldtal valley / Val Campo di Dentro Parkplatz / parcheggio / parking	**Talboden / fondo valle / valley bottom Innerfeldtal / Val Campo di Dentro valley**	2,5 h	400 m	1650 m	105

Dolomitengipfel im Rundumblick
Einsame Spitze: Nach drei Stunden Gehzeit erreichen Schneeschuhwanderer von Frondeigen den Golfen auf 2493 Metern. Hier eröffnet sich ein 360-Grad-Panorama auf die verschneiten Dolomitengipfel ringsum. Die Wanderung bis dorthin: mittelschwer. Über einen ausgetretenen Pfad Schritt für Schritt durch den Wald. Sobald er sich allmählich lichtet, ist es nicht mehr weit bis zur Schutzhütte. Proviant nicht vergessen: Die Hütte ist im Winter geschlossen. Auf ein flaches Stück folgt ein steiler Anstieg und dann ist der Gipfel bereits im Blick.

Vista panoramica sulle cime dolomitiche
Da mozzare il fiato: dopo tre ore di cammino, gli escursionisti con le ciaspole da Franadega raggiungono il Monte Calvo a 2493 metri. Qui si apre un panorama a 360 gradi sulle cime dolomitiche innevate. Il percorso fino a qui è moderatamente difficile. Si prosegue passo dopo passo, lungo un sentiero ben battuto che attraversa il bosco. Non appena il bosco inizia a diradarsi, non è più così lontana la malga Schuher Alm. Non dimenticate le provviste: il rifugio è chiuso d'inverno. Un tratto pianeggiante è seguito da una ripida salita, da cui si può ammirare la vetta.

Scenic view of the Dolomite peaks
Just stunning: after three hours' hiking from Frondeigen, you finally reach the Golfen at 2493 metres. From here, you have a 360-degree view of the snow-capped peaks of the Dolomites. The route up is moderately difficult. You hike up steadily, following a well-beaten trail through the woods. When the trees begin to thin out, you are getting close to the Schuher Alm. Don't forget your supplies: the mountain hut is closed in winter. A level section is followed by a steep climb and then the summit is in sight.

AUSGANGSPUNKT · PUNTO DI PARTENZA · STARTING POINT	ZIEL · PUNTO D'ARRIVO · WALKING DESTINATION				
Frondeigen / Franadega	**Golfen / Monte Calvo**	3 h	843 m	2493 m	24

Durch die Stille
Nur die Schritte durch den Schnee unterbrechen die Stille: Wer von Niederdorf zur Bodenwiese aufbricht, erlebt drei Stunden mitten in der Natur. Start: im Zentrum von Niederdorf. Dem Weg Nummer 27 folgen, vorbei an dem historischen Kurbadeort Bad Maistatt in Richtung Altschluderbach. Von dort den kleinen Anstieg weiter zur Bodenwiese und zurück zur Maistatter Brücke. Ein Erlebnis!

Attraverso il silenzio
Solo i passi nella neve rompono il silenzio: chi parte da Villabassa per i Prati della Bodenwiese trascorrerà tre ore nel cuore della natura. Partenza: dal centro di Villabassa. Seguite il sentiero numero 27 e passate davanti alla storica località termale di Bagni Pian di Maia in direzione di Carbonin Vecchia. Da lì continuate la piccola salita fino ai Prati della Bodenwiese e poi tornate al ponte Pian di Maia. Un'esperienza unica!

Through the silence
Only your footsteps in the snow disturb the silence: this three-hour hike from Niederdorf to the Bodenwiese meadows takes you through some stunning scenery. Departure: from the centre of Niederdorf. Follow trail number 27 which takes you past the historic spa resort of Kurbadeort Bad Maistatt and towards Altschluderbach. From there, it is a short climb up to the Bodenwiese meadows, from where you can return to Maistatter Brücke. A unique experience!

AUSGANGSPUNKT · PUNTO DI PARTENZA · STARTING POINT	ZIEL · PUNTO D'ARRIVO · WALKING DESTINATION				
Niederdorf/ Villabassa	**Bodenwiese**	3 h	365 m	1520 m	27

Das ist der Gipfel
Wer in Brückele die Schneeschuhe anzieht, befindet sich an einem der schönsten Ausgangspunkte der Dolomiten. Drei Stunden sind es von hier hinauf auf den Großen Jaufen, dessen weiße Gipfelkuppe von Weitem in Sicht ist. Oben angekommen belohnt der Blick nach unten zum Prager Wildsee für jede Anstrengung. Auf dem Rückweg bei Hüttenwirt Hebs an der Rossalm einkehren. Er weiß seine Gäste inmitten des Naturparks Fanes-Sennes-Plags zu verwöhnen.

Questa è la cima
Se raggiungete a Pontocello, siete in uno dei punti di partenza per le ciaspolate più belli delle Dolomiti. Ci vogliono tre ore per salire al Giovo Grande, la cui cima innevata è visibile da lontano. Una volta arrivati in vetta, la vista sul Lago di Braies ripaga ogni sforzo. Sulla via del ritorno, fate una sosta dal locandiere Hebs alla Malga Cavallo. Sa come viziare i suoi ospiti nel cuore del Parco Naturale di Fanes-Senes-Braies.

This is the tops
If you are staying at Brückele/Ponticello, you're at one of the top starting points for snowshoe hikes in the Dolomites. It takes three hours to climb the Großen Jaufen, whose snow-capped peak is visible from far away. When you reach the summit, you're rewarded by a stunning view of the Prager Wildsee lake. On the way back, you can stop by innkeeper Hebs at Rossalm hut. He has delicious treats for visitors to the Fanes-Sennes-Braies Natural Park.

AUSGANGSPUNKT · PUNTO DI PARTENZA · STARTING POINT	ZIEL · PUNTO D'ARRIVO · WALKING DESTINATION				
Brückele / Ponticello	**Großer Jaufen / Giovo Grande**	3 h	982 m	2480 m	4,3,28

HIGHLIGHT-TOURS

Winterwandern · Escursioni invernali · Winter hiking

Hinauf zur Jägerhütte
Diese Tour hat alles, was eine Winterwanderung perfekt macht. Bei den Holzerhöfen am Außerberg die Rucksäcke schultern und dem ersten Höhepunkt entgegen gehen: An den Wetzwiesen angekommen, den Blick auf die Sextner Dolomiten genießen. Nun ist die Jägerhütte nicht mehr weit. Nach der Stärkung mit Knödeln und Kaiserschmarrn geht es zurück. Tipp: Den Abstieg über die Waldkapelle einplanen.

Fino alla Malga Baita dei cacciatori
Questo tour possiede tutto ciò che rende perfetta un'escursione invernale. Zaino in spalla, si arriva ai masi Holzerhöfe sul Monte di Fuori e si raggiunge la prima attrazione: arrivati ai prati Wetzwiesen, godetevi la vista sulle Dolomiti di Sesto. Da qui la Malga Baita dei cacciatori non è molto lontana. Dopo esservi rifocillati con canederli e Kaiserschmarrn, si torna indietro. Il nostro consiglio: per la discesa passate per la Cappella del Bosco.

Up to Jägerhütte, the hunters' hut
This trip has all the ingredients for a perfect winter hike. Hike up first to the Holzerhöfe farmsteads on Außerberg and you're at the first attraction; when you get to the Wetzwiesen meadows, you can enjoy a view of the Sexten Dolomites. It's not far from here to the hunters' hut. After a meal of dumplings and Kaiserschmarrn, you can make your way back. Our tip: take the route down via the Waldkapelle.

AUSGANGSPUNKT · PUNTO DI PARTENZA · STARTING POINT	ZIEL · PUNTO D'ARRIVO · WALKING DESTINATION				
Außerberg (Hof Holzer)	**Jägerhütte**	1,5 h	250 m	1830 m	„Jägerhütte"

Heilquellen, mal anders
Echt entspannt: Das ist das Motto dieser Wanderung. Wer in Innichen wohnt, kann direkt von dort starten. Dem Plätschern des Sextner Baches Richtung Sexten folgen und dann die Abzweigung zum verfallenen Grandhotel Wildbad nehmen und ein Stück Geschichte atmen. Durch den verschneiten Wald geht es hinauf zur Riese Hauenold Hütte gleich neben der Bergstation. Wer mag, kann zurück den Sessellift nehmen. Entspannt eben.

Sorgenti minerali molto speciali
Questa escursione è davvero rilassante. Se soggiornate a San Candido, potete partire direttamente da lì. Seguite il gorgoglio del Rio Sesto in direzione di Sesto e poi prendete la deviazione per il fatiscente Grandhotel Bagni di San Candido, immergendovi nella storia. Attraversate il bosco innevato fino al Rifugio Gigante Baranci, proprio accanto alla stazione a monte. Se volete, potete fare ritorno con la seggiovia. Un'escursione semplicemente rilassante.

Source of very special minerals
This hike is really relaxing. If you are staying in Innichen, you can start straight from there. Follow the gurgling River Sexten towards Sexten, and then take the detour to the dilapidated Grandhotel Innichen/San Candido baths, a part of local history. Hike through the snow-covered forest to the Riese Hauenold Hütte /Rifugio Gigante Baranci hut, right next to the upper ski station. If you want, you can return by chairlift. A very relaxing excursion.

AUSGANGSPUNKT · PUNTO DI PARTENZA · STARTING POINT	ZIEL · PUNTO D'ARRIVO · WALKING DESTINATION				
Innichen / San Candido	**Bergstation / stazione a monte / mountain station Haunold / Monte Baranci**	2 h	325 m	1500 m	7

Zur Abwechslung: Kulturwandern
Kultur und die Besichtigung von Kirchen und Kapellen stehen bei dieser Wanderung auf dem Programm. Zum Start geht es in die Pfarrkirche von Toblach, die, Johannes dem Täufer geweiht ist. Über den Wallfahrtsweg weiter zur Marienwallfahrtskirche nach Aufkirchen, die Kenner für das gotische Mittelrelief schätzen. Weiter geht es nach Mellaten, zum Ratsberg und durch einen bezaubernden Winterwald nach Wahlen. Von dort über Wiesen zurück zum Ausgangspunkt, vorbei an Leitnstöckl, einem der Pestsöckel der Umgebung, die an die große Pest erinnern.

Tanto per cambiare: escursione culturale
Il programma di questa escursione prevede cultura e visite a chiese e cappelle. Si parte dalla chiesa parrocchiale di Dobbiaco, dedicata a San Giovanni Battista. Proseguite lungo il sentiero di pellegrinaggio fino al santuario mariano di Santa Maria, che gli intenditori apprezzano per il suo stile gotico. Proseguite verso Melate II Monte Rota e attraverso un'incantevole bosco invernale fino a San Silvestro attraverso i prati, tornate al punto di partenza, passando davanti al Leitnstöckl, uno dei tabernacoli della peste nei dintorni.

A cultural hike for a change
The programme for this hike includes cultural sights and visits to churches and chapels. It starts from the parish church of Toblach, dedicated to St. John the Baptist. Continue along the pilgrimage path to the Marian shrine of Saint Mary, which is admired by connoisseurs for its Gothic style. Continue to Mellaten/ Melate to the Monte Rota and through the beautiful winter forest of Wahlen/ San Silvestro. Then continue through the meadows back towards your starting point, passing the Leitnstöckl, one of the plague tabernacles in this area.

AUSGANGSPUNKT · PUNTO DI PARTENZA · STARTING POINT	ZIEL · PUNTO D'ARRIVO · WALKING DESTINATION				
Pfarrkirche in Alttoblach	**Alttoblach**	5 h	370 m	1610 m	11,7,1A,6B,22,1,F

Schöne Aussicht
Die Schöne Aussicht auf 1460 Metern ist das Ziel dieser Wanderung, die schon stimmungsvoll an der Pfarrkirche in Niederdorf beginnt. Um dahin zu gelangen, heißt es, dem ansteigenden Weg der Eggerbergstraße bis zum Thalerhof folgen. Von hier geht es gemütlich weiter bis zum Kleinsinnerhof. Nun ist die Schöne Aussicht nicht mehr weit. Sie bekannt, ganz wie der Name verspricht, mit Blicken in die imposante Bergwelt und einer gemütlichen Rast auf der Holzbank. Jause nicht vergessen.

Bella Vista
L'obiettivo di questa escursione è quello di raggiungere la Bella Vista a 1460 metri, che comincia già ad intravedersi dalla chiesa parrocchiale di Villabassa. Per arrivarci, bisogna seguire il percorso in salita in via Montecosta fino al Thalerhof. Da qui il sentiero prosegue tranquillamente fino al maso Kleinsinnerhof. Da qui la Bella Vista è a due passi. Come promette il nome, vi ricompenserà con una vista sull'imponente scenario alpino e con un'accogliente sosta sulla panchina di legno. E non dimenticate di fermarvi per uno spuntino.

Schöne Aussicht
Your aim on this hike is to get to the Schöne Aussicht at 1460 metres, which you can already catch sight of from Niederdorf parish church. To get there, hike uphill along Eggerbergstraße to the Thalerhof. From here the trail continues gently up to Kleinsinnerhof farm. Schöne Aussicht is only a stone's throw away from here. As the name suggests, you will be rewarded by a splendid view of the imposing Alpine scenery and a welcome rest on the wooden bench. And don't forget to stop for a snack.

AUSGANGSPUNKT · PUNTO DI PARTENZA · STARTING POINT	ZIEL · PUNTO D'ARRIVO · WALKING DESTINATION				
Niederdorf/ Villabassa	**Aussichtswarte / Bellavista**	2 h	306 m	1460 m	45

Die Nummer 1
Ein voller Rucksack und drei Stunden Zeit empfehlen sich für diese Winterwanderung mit Start in Schmieden. Talauswärts geht es bis zur Brücke über den idyllischen Pragser Bach auf der andere Seite, an traditionellen Bauernhöfen vorbei bis zum Rauterhof in St. Veit. Der Wanderweg Nummer 1 führt zur unbestritten Nummer 1 der Seen in den Alpen. Gemeint ist natürlich der Prager Wildsee. Hinsetzen und genießen.

Il numero 1
Per questa escursione invernale con partenza da Ferrara vi consigliamo di portare con voi uno zaino pieno di provviste e di prendervi almeno tre ore di tempo. Dirigetevi fuori dalla valle fino al ponte sull'idillico Rio Braies per passare dall'altra parte, superando i masi tradizionali fino a raggiungere il Rauterhof a San Vito. Il sentiero escursionistico numero 1 vi condurrà fino al lago alpino numero 1. Ovviamente intendiamo il Lago di Braies. Sedetevi e godetevi l'attimo.

Hiking trail number 1
For this winter hike starting from Schmieden/Ferrara, we recommend you bring a backpack full of supplies and set aside at least three hours. Head out of the valley and cross the bridge over the idyllic Pragser Bach, then continue past the traditional farmsteads until you reach the Rauterhof at St. Veit/San Vito. Hiking trail no. 1 will take you to our no. 1 alpine lake. Obviously, we mean the Pragser Wildsee lake. Sit back and enjoy the moment.

AUSGANGSPUNKT · PUNTO DI PARTENZA · STARTING POINT	ZIEL · PUNTO D'ARRIVO · WALKING DESTINATION				
Schmieden/Ferrara	**Pragser Wildsee/Lago di Braies/Pragser Wildsee lake**	3 h	1494 m		

ACHTUNG Schneeschuh-, Winterwanderungen und Skitouren im freien alpinen Gelände nur mit entsprechender Ausrüstung und besten Kenntnissen der winterlichen Gefahren und der Spurentage! Beachtung des täglichen Lawinenberichtes!

ATTENZIONE Per ciaspolate, escursioni invernali, gite con gli sci d'alpinismo fuori pista sono necessarie l'attrezzatura e ottime conoscenze dei pericoli che si corrono in inverno e dell'ubicazione dei sentieri. Osservare il bollettino valanghe aggiornato giornalmente!

WARNING Please ensure that you have suitable safety equipment when snow-shoe hiking, winter hiking and ... in open Alpine terrain and that you are well-aware of the hazards in wintertime and the location of the trails. Please check the avalanche bulletin updated every day!

Winterwandern · Escursioni invernali · Winter hiking

SEXTEN · SESTO

AUSGANGSPUNKT PUNTO DI PARTENZA STARTING POINT	über attraverso via	ZIEL PUNTO D'ARRIVO WALKING DESTINATION				
Moos/Moso	Lärchenwiesen	**Talschlusshütte/Rifugio Fondo Valle hut**	1,5 h	200 m	1548 m	102
Sexten/Sesto Pfarrkirche/chiesa parrocchiale/ church	Mitterberg/Monte di mezzo	**Helmhanghütte/Rifugio Pendio Monte Elmo hut**	1,5 h	300 m	1605 m	Asphaltstraße, dann Nr. 13
Moos/Moso	Hennstoll/Ristoro pollaio hut	**Moos/Moso**	1,5 h	150 m	1450 m	Nr. 13, 17
Kreuzbergpass/Passo Monte Croce	Nemesalm/Malga Nemes alp & Klammbachalm/Malga Klammbach alp	**Moos/Moso**	5 h	600 m	2200 m	Nr. 131, 133, 13
Kreuzbergpass/Passo Monte Croce	Seikofel/Monta Covolo	**Moos/Moso**	5 h	570 m	1908 m	131,132,13
Sexten/Sesto	Außerberg/Monte di Fuori	**Waldkapelle/Capella del Bosco/Forest Chapel**	2 h	200 m	1552 m	Besinnungsweg
Mitterberg/Monte di Mezzo		**Lärchenhütte/Rifugio Larice hut**	1 h	250 m	1830 m	Nr. 3

INNICHEN · SAN CANDIDO

AUSGANGSPUNKT PUNTO DI PARTENZA STARTING POINT	über attraverso via	ZIEL PUNTO D'ARRIVO WALKING DESTINATION				
Innichen / San Candido	Klammschlössl / castello - Hotel Schopfenhof - Toblach / Dobbiaco - entlang der Bahngleise / lungo la linea ferroviaria / along the railway line	**Innichen / San Candido**	3,5 h	161 m	1336 m	26
Innichen / San Candido	Maso Wiesthalerhof farm /Abzweigung vor dem Fußballplatz in Vierschach / bivio prima del campo di calcio di Versciaco / turn before the football field of Vierschach / Versciaco	**Innichen / San Candido**	1 h	20 m	1175 m	Radweg / pista ciclabile / bikeway
Innichen / San Candido	Wildbad Innichen / Bagni di San Candido bath	**Jorahütte / Rifugio Jora hut**	1,5 h	135 m	1310 m	7, 8A
Bergstation / stazione a monte / mountain station Haunold / Monte Baranci	Wildbad Innichen / Bagni di San Candido bath	**Innichen / San Candido**	1,5 h	325 m	1500 m	7
Bergstation / stazione a monte / mountain station Haunold / Monte Baranci	Familienrundweg Riesenreich Haunold / escursione nel Regno del Gigante Baranci family trail - the giant's realm	**Bergstation / stazione a monte / mountain station Haunold / Monte Baranci**	1 h	95 m	1530 m	6A - 7
Innichen / San Candido	Vierschach / Versciaco	**Winnebach / Prato Drava**	2 h	44 m	1175 m	Radweg / pista ciclabile / bikeway
Bergstation Helm / stazione a monte Monte Elmo / Monte Elmo mountain station	Olperl's Wintersteig / circuito dell'Olperl / Olperl's circuit	**Bergstation Helm / stazione a monte Monte Elmo / Monte Elmo mountain station**	45 min	75 m	2150	
Innerfeldtal valley / Val Campo di Dentro Parkplatz / parcheggio / parking		**Rif. Dreischusterhütte hut**	2 h	370 m	1620 m	105
Innichen / San Candido	Maso Mehlhof farm	**Innichberg / Monte San Candido**	2-4 h	262 m	1401 m	26
Innichen / San Candido	Maso Glinzhof farm - Lachwiesenhütte / Rifugio Lachwiesen hut - Hotel Schopfenhof	**Innichen / San Candido**	5 h	515 m	1690 m	2A, 2, 1A



TOBLACH · DOBBIACO

AUSGANGSPUNKT PUNTO DI PARTENZA STARTING POINT	über attraverso via	ZIEL PUNTO D'ARRIVO WALKING DESTINATION				
Neutoblach/Dobbiaco Nuova	Toblacher See-Runde/Giro del Lago di Dobbiaco/ Circuit Lake of Toblach/Dobbiaco	**Neutoblach/Dobbiaco Nuova**	2,5 h	50m	1260m	14, 29, A
Parkplatz/parcheggio/parking Skilift Rienz/ sciovie Rienza	Altschluderbach/Carbonin Vecchia- Rienzstraße/ Via Rienza- Giro Gustav-Mahler-Runde/circuit	**Parkplatz/parcheggio/parking Skilift Rienz/ sciovie Rienza**	2h	30m	1230m	27, B
Pfarrkirche/Chiesa Parrochiale/church Alttoblach/Dobbiaco Vecchia	Tiefenweg/Via Tiefen - Säghäuser/Seghe - Dorfweg/Cammino del paese/Village path	**Toblacher See/Lago di Dobbiaco lake**	2h	60m	1260m	27, 29, C
Alttoblach/Dobbiaco Vecchia	Gratsch/Grazze - Neumhäusern/Nove Case - Grieswaldilerunde/giro/circuit „Grieswaldile"	**Alttoblach/Dobbiaco Vecchia**	2h	51m	1241m	H
Pfarrkirche/Chiesa Parrochiale/church Alttoblach/Dobbiaco Vecchia	Silvesterstraße/Via San Silvestro - Panoramaweg/ Percorso Panoramico/Panoramic path	**Frondeigen/Franadega oder/o/or Kandellen/ Gandelle**	2,5 h	410m	1650m	1, 24, E
Pfarrkirche/Chiesa Parrochiale/church Alttoblach/Dobbiaco Vecchia	Aufkirchen/Santa Maria - Mellaten/Melate - Ratsberg/Monte Rota - Stadlern/Fienili - Wahlen/Valle San Silvestro valley - Kulturrunde/Giro di cultura/Culture circuit	**Alttoblach/Dobbiaco Vecchia**	5h	370m	1610m	11, 7, 7A, 60, 22, 1, F
Silvesterstal/Valle San Silvestro valley (Schöneger Säge)		**Silvesteralm/Malga San Silvestro hut**	2h	300m	1800m	1, I
Schulderbach/Carbonin		**Plätzwiese/Prato Piazza high plateau**	2,5 h	608m	2040m	37

NIEDERDORF · VILLABASSA

AUSGANGSPUNKT PUNTO DI PARTENZA STARTING POINT	über attraverso via	ZIEL PUNTO D'ARRIVO WALKING DESTINATION				
Niederdorf / Villabassa	Mooskircherunde/Passeggiata „Mooskirche" circuit	**Niederdorf / Villabassa**	45 min	10 m	1165 m	/
Niederdorf / Villabassa		**Streichelzoo / Minizoo Camping Olympia**	45 min	10 m	1165 m	/
Niederdorf / Villabassa	Platari - Lercha/ Larici	**Niederdorf / Villabassa**	1 h	76 m	1230 m	1
Niederdorf / Villabassa	Altschluderbach / Carbonin Vecchia	**Niederdorf / Villabassa**	3 h	365 m	1520 m	27
Niederdorf / Villabassa	Maistatt /Bagni di Pian di Maia bath - Camping Olympia	**Niederdorf / Villabassa**	1,5 h	90 m	1240 m	27
Niederdorf / Villabassa	Themenweg Ötz "Kraftort und Waldtherapie"/percorso tematico ovest "Luoghi ad alta terapia della foresta"/Theme trail east "Heightened energy areas and Forest Therapy"	**Niederdorf / Villabassa**	1,45 h	96 m	1243 m	Ötz
Niederdorf / Villabassa	Aufkirchen / Santa Maria - Toblach / Dobbiaco	**Niederdorf / Villabassa**	3 h	300 m	1337 m	11, 11b
Niederdorf / Villabassa	Eggerbergrunde / Giro Montecosta circuit	**Niederdorf / Villabassa**	3 h	260 m	1400 m	45, 46



PRAGS · BRAIES

| AUSGANGSPUNKT
PUNTO DI PARTENZA
STARTING POINT | über
attraverso
via | ZIEL
PUNTO D'ARRIVO